

Petite Randonnée VTT

↔ 5,4 km

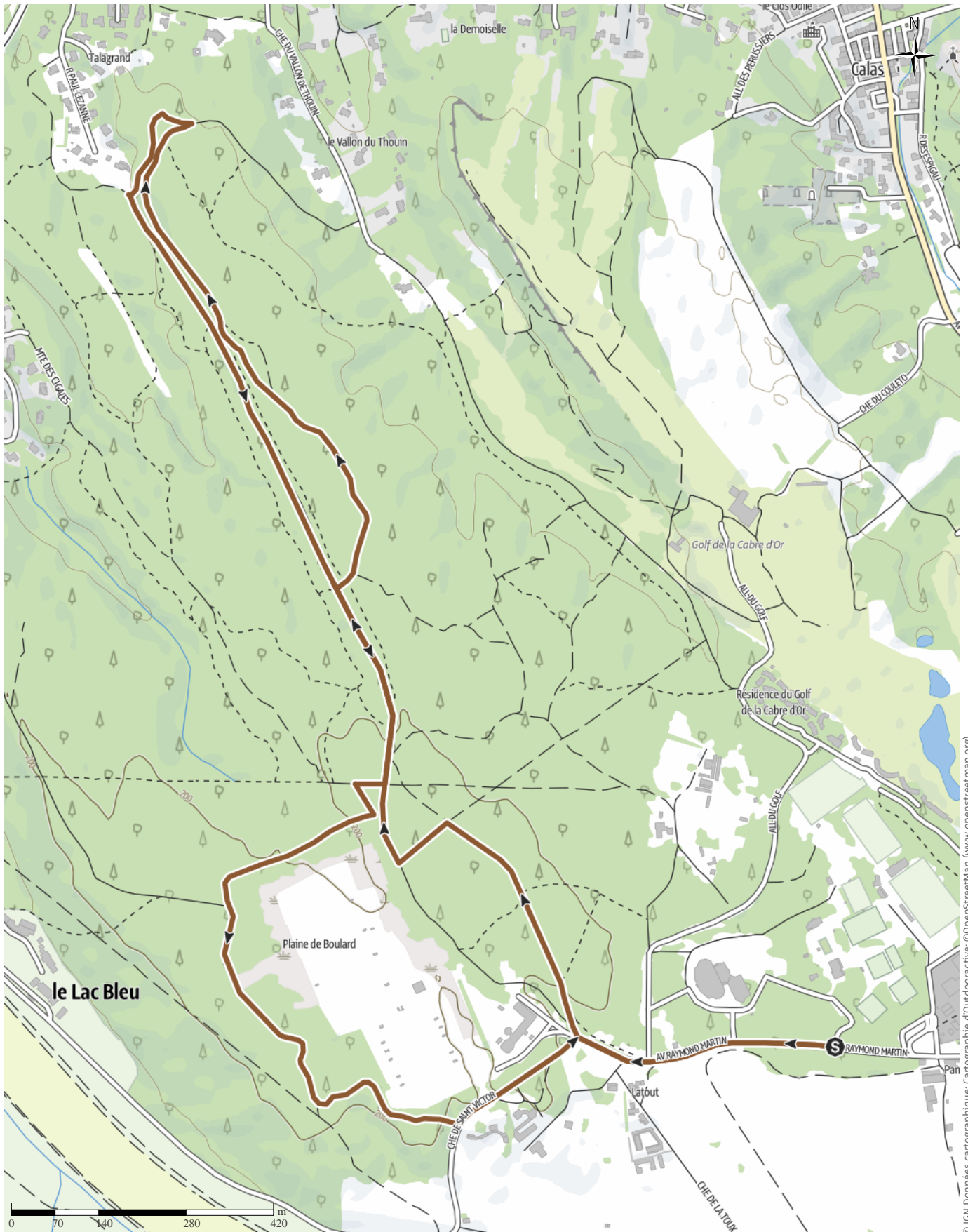
🕒 0:30 h.

⬇️ 11 m

⬆️ 11 m

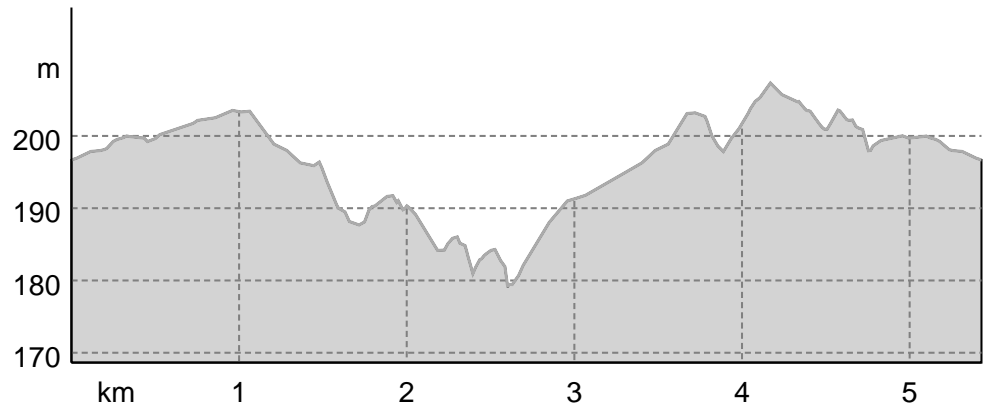
Difficulté

-



Petite Randonnée VTT

Profil altimétrique



Activité

VTT

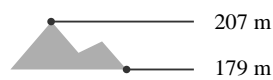
Distance ↔ 5,4 km

Durée 🕒 0:30 h.

Dénivelé positif ▲ 11 m

Dénivelé négatif ▼ 11 m

Altitude



Mairie Cabriès

Mise à jour : 06.09.2023

Randonnée VTT à destination des familles et des enfants au départ du complexe sportif (5,4 kms)

Activité disponible pour iPhone et Android.



Scanner le code QR et sauvegarder la randonnée hors-ligne, la partager avec des amis et bien plus encore ...

Site internet

<https://out.ac/IMsNIG>